

- LIMITE DEL TERMINO MUNICIPAL
- [Hatched Box] SUELO URBANO
- [Cross-hatched Box] SUELO APTO PARA URBANIZAR
- [White Box] SUELO NO URBANIZABLE COMUN
- [Dotted Box] SUELO NO URBANIZABLE DE ESPECIAL PROTECCION ZEPA
- [Diagonal Hatched Box] POR AFECCION DE CAUCES Y RIBERAS
- [Horizontal Hatched Box] POR SU INTERES PASTORAL
- [Vertical Hatched Box] POR SU INTERES AGROPECUARIO
- [Stippled Box] DE VAS PEGUARIAS
- [Dark Stippled Box] DE INFRAESTRUCTURAS
- SISTEMAS GENERALES
 - 1 PARQUE URBANO
 - 2 DEPOSITO DE AGUA
 - 3 CEMENTERIO
 - 4 SUBESTACION TRANSFORMADORA (S.T.E.)
- G SUELO NO URBANIZABLE COMUN PARA USO DE INSTALACIONES AGROPECUARIAS Y GANADERAS

15.ENE.1997
30.ENE.1997



BD

AFIRMACION PLENO
INICIAL: 28 FEB. 1993
PROVISIONAL: 30.ENE.1997

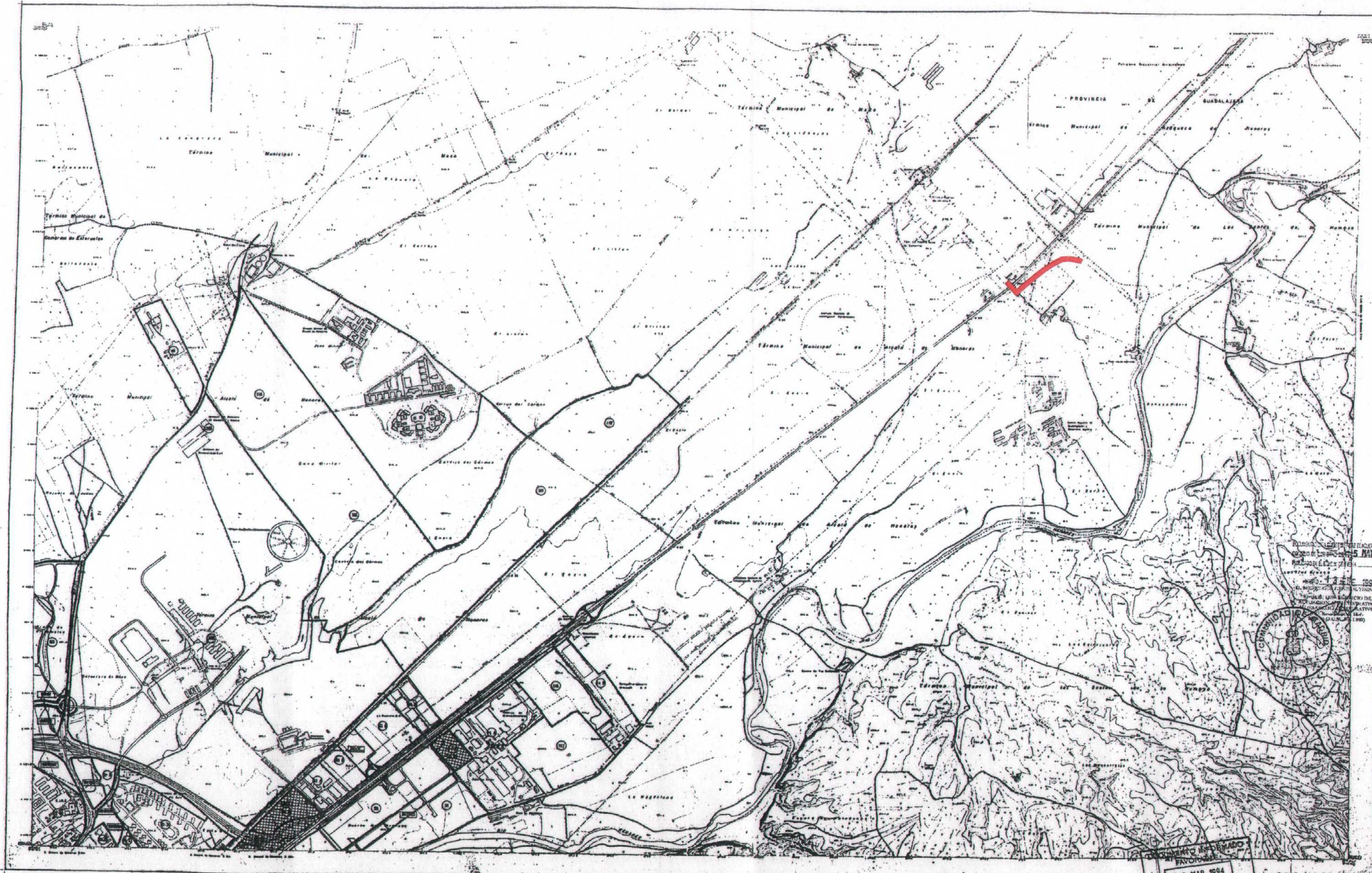


S.00 73604-0

REVISION DE LAS NORMAS SUBSIDIARIAS DE PLANEAMIENTO
MECO

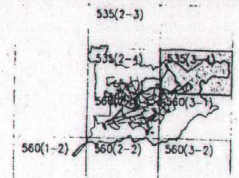
ORDENACION	E: 1/10.000
CLASIFICACION DEL SUELO.	1
APROB. PROVISIONAL	OCTUBRE 1.996.
Excmo. AYUNTAMIENTO DE MECO.	

COMUNIDAD DE MADRID-CONSEJERIA POLITICA TERRITORIAL-ORDENACION



12 DINA 30
18 DINA 31
22 DINA 32
24 DINA 34

- LIMITE DE SECTOR
- ⊙ NUMERO DE SECTOR
- ▒ UNIDAD DE ACTUACION
- NUMERO DE UNIDAD DE ACTUACION



COMUNIDAD DE MADRID-CONSEJERIA POLITICA TERRITORIAL-ORDENACION

ORDENACION URBANA

AYUNTAMIENTO DE ALCALA DE HENARRES

PLAN GENERAL DE ORDENACION URBANA

SECTORIZACION

COMPAÑIA PLANIFICADORA

08 MAR 1984

30.VI.90

28.XII.90

BEE 14 08 81

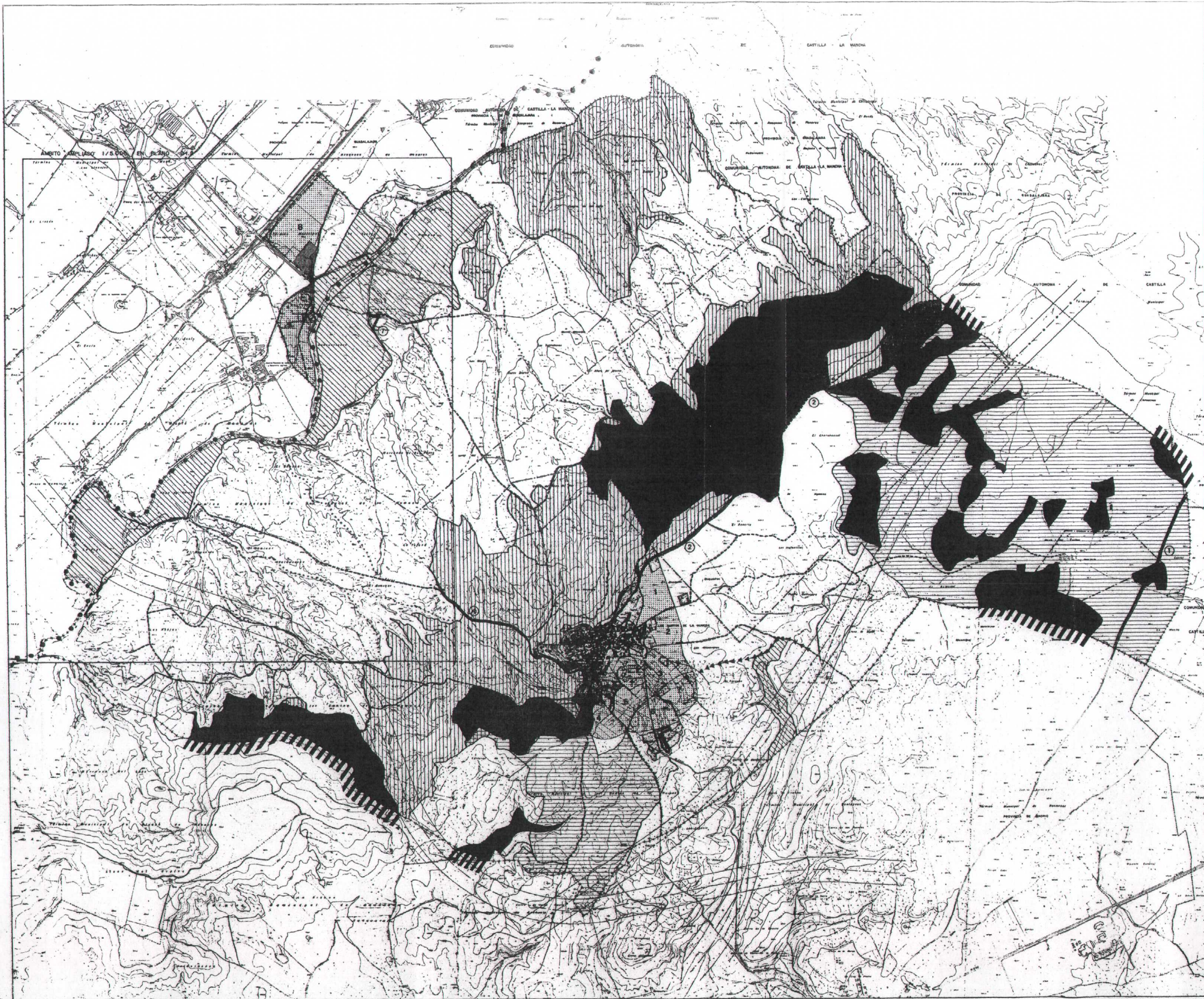
BOCAM 18 07 81

JUNIO 1990

1

2

BD



- SUELO URBANO
- SUELO URBANIZABLE EN SU ORDENACIÓN
- MONTES COMUNALES
- S. NO. MTS. OBJETO A PROTECCIÓN
- S.1. CASOS Y ZONAS T. AUTÓNOMAS
- S.2. MONTES PROTEGIDOS
- S.3. INTERÉS PARADISIACO
- S.4. INTERÉS NATURAL
- S.5. INTERÉS ETNOGRÁFICO
- SUELO NO URBANIZABLE
- RESERVA DE LA RED REGIONAL
- RESERVA PARA EL A.N.E.
- LÍMITE PROTECCIÓN HENARES 100 m.

PREVISIÓN DE ACCESO PROMOCIONAL A LA REGIÓN MONTAÑA 25-10-98
30-10-98

ÁREA DE RESERVA DE PROTECCIÓN ARQUEOLÓGICA

RED DE CAMINOS

VÍAS PASTORILES S.N.L.R. 7 SET. 1998

1 CORDIL DE SANTORCAZ

2 COLADA DE LOS CHILCOSES

3 COLADA DE ADECO A LA HERRERA DE VALDEPARAISO

4 COLADA DE LA ALFONSO DE ARZOBISPO

5 COLADA DE LA TORREJA

BD

El contenido de este documento ha sido ratificado por el pleno en sesión celebrada el día 17-0-98

Los Santos de la Humosa, 20 de Junio de 1998

788582-D
788582-D

NORMAS SUBSIDIARIAS DE PLANEAMIENTO MUNICIPAL

LOS SANTOS DE LA HUMOSA

AYUNTAMIENTO DE LOS SANTOS DE LA HUMOSA

CLASIFICACIÓN DEL SUELO Y REGULACIÓN DEL S.N.U.

0.1

1/50.000

MQUEL ÁNGEL LÓPEZ TOLEDANO, I.C.P.

JUAN ZAMBRANA ENRIQUETA, S. ARQUITECTO