

**ANEXO III.- TRAMITE DE INFORMACIÓN A LOS PROPIETARIOS AFECTADOS
POR CAMBIOS EN EL PLAN ESPECIAL**

Canal
de Isabel II gestión

27 2013

SUB. PATRIMONIO
SALIDA

N.º 137
En Madrid, a 27 de febrero de 2013.

PROMOCIONES AGUELETE, S.L.
Vía Complutense 35, planta 1ª, puerta 9
28805.- Alcalá de Henares (Madrid)


ASUNTO: Notificación cambio de trazado del Plan Especial "Proyecto de construcción del Ramal de Conexión Meco-Los Santos de la Humosa", en los términos municipales de Meco, Alcalá de Henares y Los Santos de la Humosa".

En relación con la aprobación inicial del Plan Especial de Infraestructuras del "Proyecto de Construcción del Ramal de Conexión Meco-Los Santos de la Humosa" se le comunica que, figura usted como titular de una parcela catastral afectada por el cambio de trazado de las conducciones proyectadas derivado de las alegaciones realizadas por el Ministerio de Fomento con respecto a la afectación que produce la conducción propuesta por las obras contempladas en el Proyecto de Construcción Clave 47-M-11610.2 "Tercer carril, accesos y mejora del trazado de la Autovía del nordeste A-2. Tramo Alcalá de Henares, P.K. 32,0 al 38,7". La parcela de su titularidad afectada es la siguiente:

- Polígono rústico 5001, Los Santos de la Humosa (Madrid):

Se le dirige la presente comunicación a los efectos de notificarle el referido cambio de trazado, concediéndole el plazo de un mes desde la recepción de la presente para que pueda consultar el contenido del Plan Especial como titular de derechos afectados en las oficinas de Canal de Isabel II Gestión situadas en la calle Santa Engracia 125 de Madrid, al objeto de formular las alegaciones que estime oportunas, si bien le rogamos que concierte cita previa para la referida consulta en cualquiera de los siguientes números de teléfono 91 5451336 ó 91 5451271.

Un saludo,


Miguel Ángel Romero Serrano.
Subdirector de Patrimonio.

Canal
de Isabel II gestión

REGISTRO DE SALIDA

Nº 201300106963

22/02/2013 10:48:21



El/La que suscribe declara que el envío reseñado ha sido debidamente:


Entregado Rehusado

CD 00668770/8

SELLO DE LA OFICINA DE ENTREGA Y RESOLUCIÓN

Emp. plus
NOMBRE Y APELLIDOS DEL RECEPTOR
ROBERTO CHARULI PEREZ

FECHA 3124591-11



FIRMA DEL RECEPTOR

26.02.13
COM. INCL.
SECRETARIA DE DEFENSA

DNI DEL RECEPTOR
3124591-11

ENTREGA DOMICILIARIA

IDENTIFICACIÓN
M. B. G.

FIRMA EMPLEADO *


FECHA Y HORA


26-02-13 10:20
* Empleado/a que realiza y da fe del resultado de la entrega

- 1. Entregado a Domicilio
- 2. Dirección Incorrecta
- 3. Ausente Reparto
- 4. Desconocido/a
- 5. Fallecido/a
- 6. Rehusado
- 7. No se hace cargo

OFICINA

IDENTIFICACIÓN

FIRMA EMPLEADO *



- 8. Entregado
- 9. No retirado

ATENCIÓN: NO SOBREPASA LA CAPACIDAD DE LA OFICINA DE ENTREGA Y RESOLUCIÓN. NO SOBREPASA LA CAPACIDAD DE LA OFICINA DE ENTREGA Y RESOLUCIÓN.

BD

22 FEB. 2013

SUB. PATRIMONIO
SALIDA

N.º 100

INSTITUTO MADRILEÑO DE INVESTIGACIÓN
Ronda de Atocha 17, planta 4ª
28012.- Madrid

En Madrid, a 21 de febrero de 2013.

ASUNTO: Notificación cambio de trazado del Plan Especial "Proyecto de construcción del Ramal de Conexión Meco-Los Santos de la Humosa", en los términos municipales de Meco, Alcalá de Henares y Los Santos de la Humosa".

En relación con la aprobación inicial del Plan Especial de Infraestructuras del "Proyecto de Construcción del Ramal de Conexión Meco-Los Santos de la Humosa" se le comunica que, figura usted como titular de una serie de parcelas catastrales afectadas por el cambio de trazado de las conducciones proyectadas derivado de las alegaciones realizadas por el Ministerio de Fomento con respecto a la afeción que produce la conducción propuesta por las obras contempladas en el Proyecto de Construcción Clayé 47-M-11610.2 "Tercer carril, accesos y mejora del trazado de la Autovía del nordeste A-2. Tramo Alcalá de Henares, P.K. 32,0 al 38,7". Las parcelas de su titularidad afectadas son las siguientes:

- Polígono 10, parcela 9, El Encin, del catastro de rústica de Alcalá de Henares.
- Polígono 10, parcela 8, El Encin, del catastro de rústica de Alcalá de Henares.
- Polígono 10, parcela 11, El Encin, del catastro de rústica de Alcalá de Henares.
- Polígono 4, parcela 10014, del catastro de rústica de Alcalá de Henares.
- Polígono 4, parcela 10011, del catastro de rústica de Alcalá de Henares.

Se le dirige la presente comunicación a los efectos de notificarle el referido cambio de trazado, concediéndole el plazo de un mes desde la recepción de la presente para que pueda consultar el contenido del Plan Especial como titular de derechos afectados en las oficinas de Canal de Isabel II Gestión situadas en la calle Santa Engracia 125 de Madrid, al objeto de formular las alegaciones que estime oportunas, si bien le rogamos que concierte cita previa para la referida consulta en cualquiera de los siguientes números de teléfono 91 5451336 ó 91 5451271.

Un saludo,

Miguel Ángel Romero Serrano.
Subdirector de Patrimonio.



RECEPCIÓN

El/a que suscribe declara que el envío reseñado ha sido debidamente:

Entregado Rehusado

CD 00848832633

SELO DE LA OFICINA DE ENTREGA O DEVOLUCIÓN

COMUNIDAD DE MADRID
CONSEJERÍA DE MEDIO AMBIENTE,
VIVIENDA Y ORDENACIÓN DEL TERRITORIO

FECHA: 27 FEB. 2013

OFICINA: MADRID-28

17/02/13
DT012

NOMBRE Y APELLIDOS DEL RECEPTOR: *Empleada*

DNI DEL RECEPTOR: *63095*

FIRMA DEL RECEPTOR: *[Firma]*

REGISTRO DE ENTRADA

ENTREGA DOMICILIARIA: *Ronda de Atocha, 17*

OFICINA

IDENTIFICACIÓN

FIRMA EMPLEADO * *[Firma]*

FECHA Y HORA: *27.2.13 12:06*

<input checked="" type="checkbox"/>	1. Entregado a Domicilio
<input type="checkbox"/>	2. Dirección Incorrecta
<input type="checkbox"/>	3. Ausente Reparto
<input type="checkbox"/>	4. Desconocido/a
<input type="checkbox"/>	5. Fallecido/a
<input type="checkbox"/>	6. Rehusado
<input type="checkbox"/>	7. No se hace cargo

FIRMA EMPLEADO *

<input type="checkbox"/>	8. Entregado
<input type="checkbox"/>	9. No retirado

* Empleado/a que realiza y da fe del resultado de la entrega

ATENCIÓN NO SOBREPASAR POR ADARSO ESTE LÍMITE. ATENCIÓN NO SOBREPASAR POR ABAJO ESTE LÍMITE

BD

Consejería de Medio Ambiente, Vivienda y
Ordenación del Territorio
DIRECCIÓN GENERAL DE URBANISMO
Y ESTRATEGIA TERRITORIAL
C/ Alcalá nº 16. 3ª planta
28014 – Madrid

REGISTRO DE ENTRADA
Ref: 10/120221.9/13 Fecha: 12/06/2013 11:28
Cons. Medio Ambiente y Orden. Territorio
Reg. C. Medio Amb. y Ord. T. (ALC)
Destino: D.G. Urbanismo y Estrategia Territorial

Madrid, 11 de junio de 2013

Asunto: **RESUMEN TRÁMITE DE INFORMACIÓN A LOS PROPIETARIOS AFECTADOS
POR CAMBIO EN LAS ACTUACIONES DEL "PROYECTO DE CONSTRUCCIÓN
DEL RAMAL DE CONEXIÓN MECO - LOS SANTOS DE LA HUMOSA".**

Con motivo de las alegaciones formuladas por la Dirección General de Carreteras de
Consejería de Transportes e Infraestructuras de la Comunidad de Madrid, de fecha 7 de
junio de 2010 y por la Dirección General de Carreteras del Ministerio de Fomento, de fecha
20 de julio de 2010, parte de las actuaciones contenidas en el proyecto de referencia
sufrieron modificaciones en su trazado, para cumplir con los condicionantes exigidos por
estos Organismos.

Se han notificado estos cambios a los propietarios de las parcelas que se ven afectadas por
los mismos, concediéndoles de plazo un mes para la presentación de alegaciones al
respecto.

Con el fin de concluir la tramitación urbanística de este Plan Especial se adjunta la
documentación generada en este trámite y que consiste en:

- Cartas, con sus correspondientes acuses de recibo, mediante las que se notifica el
cambio de trazado a los afectados por el mismo (Instituto Madrileño de Investigación
y Promociones Arquitectónicas, S.L).



Canal de
Isabel II

12 JUN. 2013

SALIDA-65

DIV. PROYECTOS DE ABASTECIMIENTO

Canal
de Isabel II gestión

REGISTRO DE SALIDA

Nº 201300120998



11/06/2013 12:46:21