

CSV: 1461104261513740603. Verificar en <https://sede.ayto-alcalahenares.es/validador>

PLAN ESPECIAL DE EQUIPAMIENTO RELATIVO A LA PARCELA C1 DEL SECTOR 30C
DE ALCALÁ DE HENARES

FIRMADO POR:

TÍTULO DEL PLANO:

SITUACIÓN Y EMPLAZAMIENTO

Nº DE PLANO:

1.01

ESCALA:

FECHA EDICIÓN:

1/3.000

MAYO 2023

REDACTADO POR:

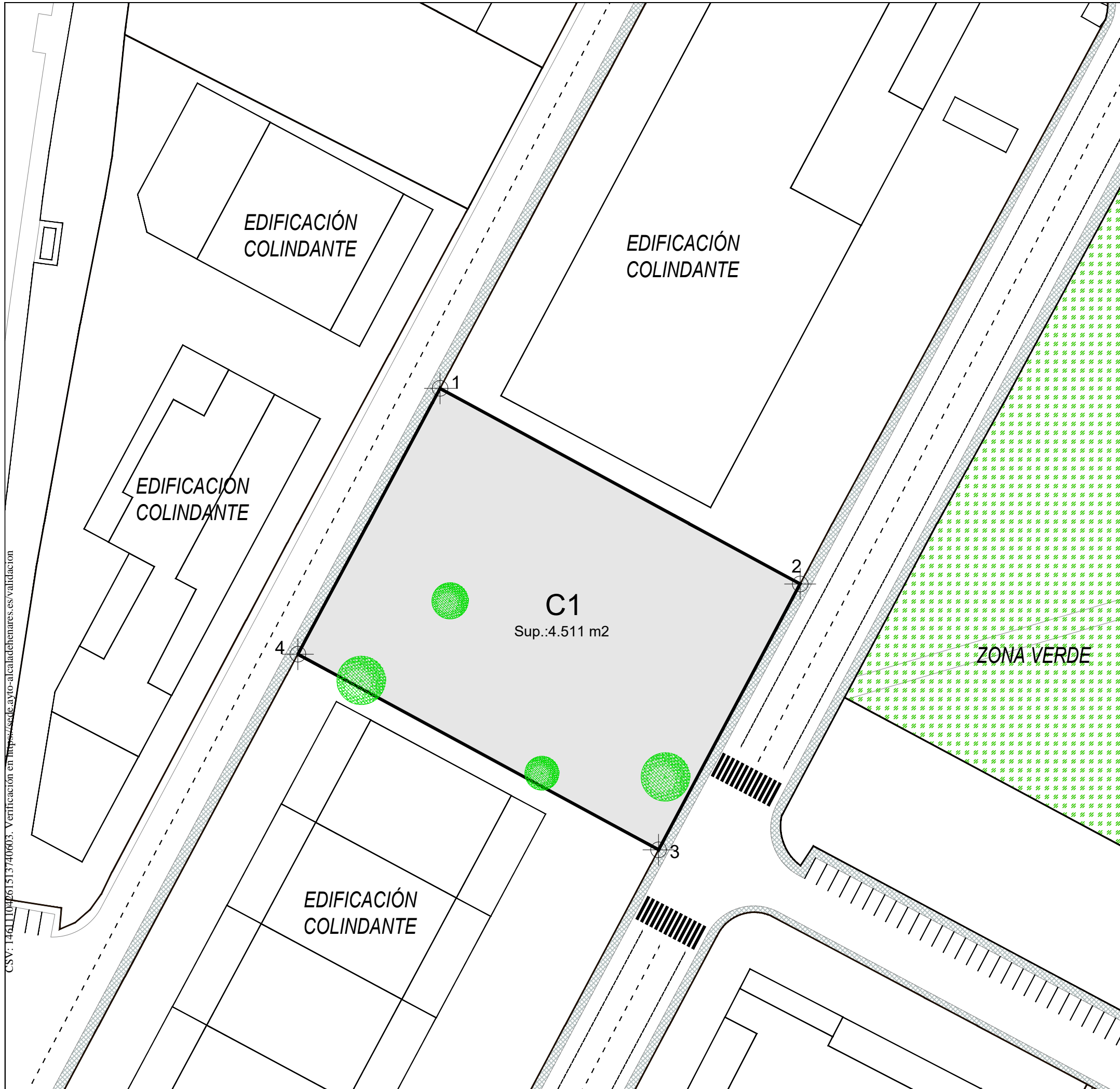
SERV. TEC. PLANEAM.

TRAZADO POR:

SERV. TOPOGRAFÍA

JAMIE ALONSO, ARQUITECTO MUNICIPAL

CSV: 1461104061513740603. Verificación en https://sede.ayto-alcaldehenares.es/validacion



LEYENDA

- PARCELA C1
- ÁRBOL EXISTENTE EN PARCELA

GEORREFERENCIACIÓN

LISTADO DE PUNTOS		
Nombre	Coord. X	Coord. Y
1	466320.306	4482317.9885
2	466389.116	4482280.617
3	466362.0555	4482229.817
4	466293.135	4482267.1985

PLAN ESPECIAL DE EQUIPAMIENTO RELATIVO A LA PARCELA C1 DEL SECTOR 30C
 DE ALCALÁ DE HENARES

FIRMADO POR:

TÍTULO DEL PLANO:

CARTOGRAFÍA DE LA PARCELA C1

ESCALA: 1/750

FECHA EDICIÓN: MAYO 2023

REDACTADO POR: SERV. TEC. PLANEAM.

TRAZADO POR: SERV. TOPOGRAFÍA

Nº DE PLANO:

1.02

JAME ALONSO, ARQUITECTO MUNICIPAL

CSV: 146110426191374068 Verificación en <https://sede.sno-alcaldemora.es/validacion>



PLAN ESPECIAL DE EQUIPAMIENTO RELATIVO A LA PARCELA C1 DEL SECTOR 30C
DE ALCALÁ DE HENARES

FIRMADO POR:

TÍTULO DEL PLANO:

PLANEAMIENTO URBANÍSTICO VIGENTE

Nº DE PLANO:

1.03

ESCALA:

1/1.000

FECHA EDICIÓN:

MAYO 2023

REDACTADO POR:

SERV. TEC. PLANEAM.

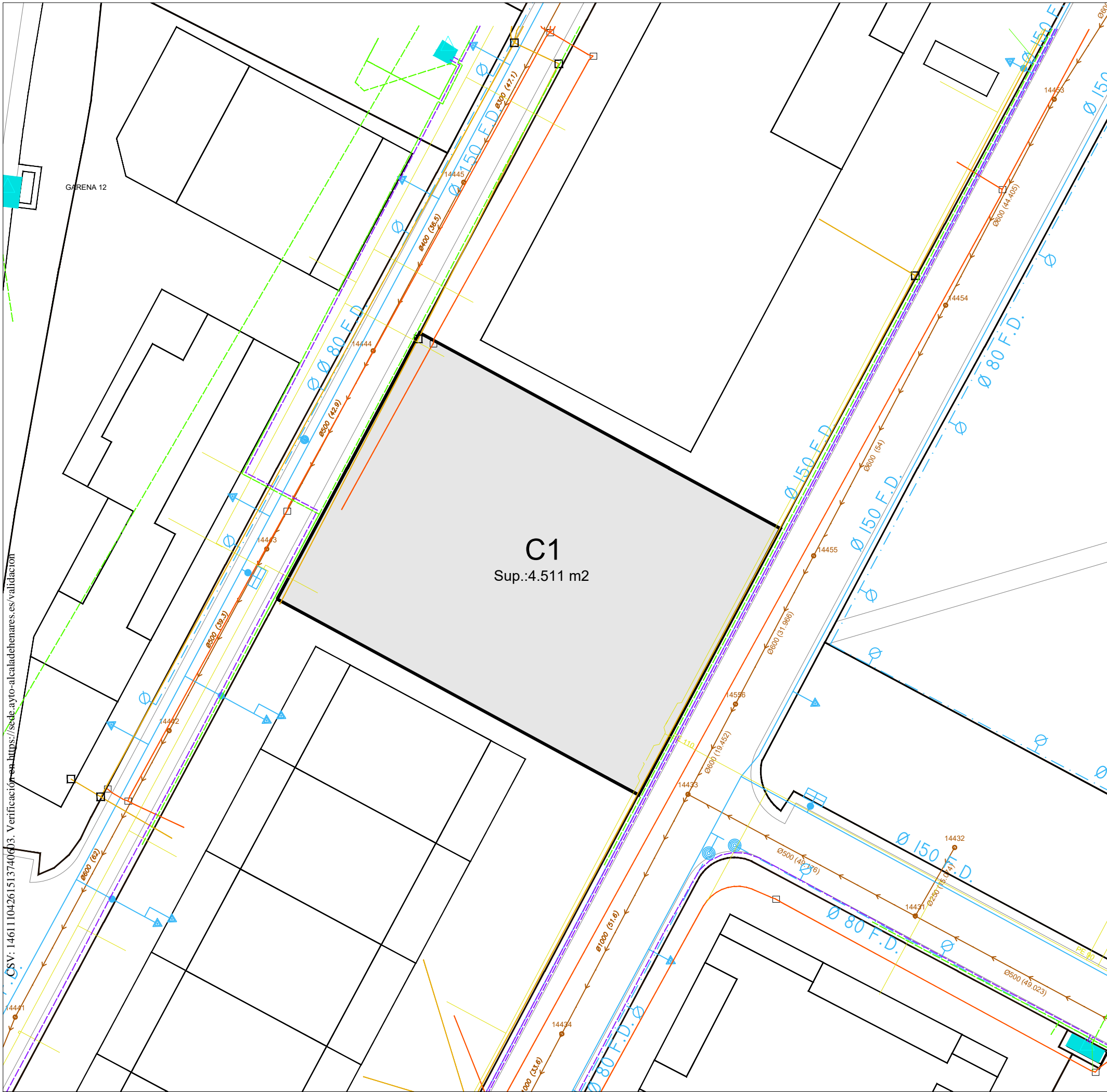
TRAZADO POR:

SERV. TOPOGRAFÍA

JAMIE ALONSO, ARQUITECTO MUNICIPAL

	PARCELAS INDUSTRIA		EQUIPO SOCIAL
	VERDE PUBLICO		EQUIPO COMERCIAL
	EQUIPO DEPORTIVO		SISTEMAS GENERALES
	OFICINA O INDUSTRIA		PARADA AUTOBUSES
	RESERVA DE ESPACIO PARA CENTRO DE TRANSFORMACION Y REFEXION		





LEYENDA

RED DE DISTRIBUCIÓN DE GAS

- PE 200 DIÁMETRO Y MATERIAL DE TUB. DISTRIBUCIÓN DE GAS
- TUBERÍA DE GAS

RED DE TELECOMUNICACIONES

- ARQUETA DE TELEFONÍA (MOVISTAR)
- ARQUETA DE TELEFONÍA (JAZZTEL)
- CANALIZACIÓN DE LÍNEA DE TELEFONÍA (MOVISTAR)
- CANALIZACIÓN DE LÍNEA DE TELEFONÍA (JAZZTEL)

RED DE ELECTRICIDAD

- LÍNEA DE MEDIA TENSIÓN SUBTERRANEA
- LÍNEA DE BAJA TENSIÓN SUBTERRANEA
- LÍNEA DE MEDIA TENSIÓN AÉREA
- LÍNEA DE BAJA TENSIÓN AÉREA
- FIBRA ÓPTICA
- CENTRO DE TRANSFORMACIÓN

RED DE SANEAMIENTO

- COLECTOR DE SANEAMIENTO
- RED DE SANEAMIENTO
- Ø400 (18.8) DIÁMETRO(mm) Y LONGITUD DE TRAMO
- ARQUETA
- IMBORNAL

RED DE ABASTECIMIENTO DE AGUA

- RED DE ABASTECIMIENTO DE AGUA
- RED DE RIEGO
- Ø200 F.D. DIÁMETRO(mm) Y MATERIAL DE ACOMETIDA
- CONJUNTO DE VÁLVULA + ACOMETIDA
- HIDRANTE
- BOCA DE RIEGO
- VÁLVULA
- ACOMETIDA

PLAN ESPECIAL DE EQUIPAMIENTO RELATIVO A LA PARCELA C1 DEL SECTOR 30C
DE ALCALÁ DE HENARES

REDES EXISTENTES

FIRMA: JAIME ALONSO_ ARQUITECTO MUNICIPAL

Nº DE PLANO:

1.04

TÍTULO DEL PLANO:

ESCALA: 1/750

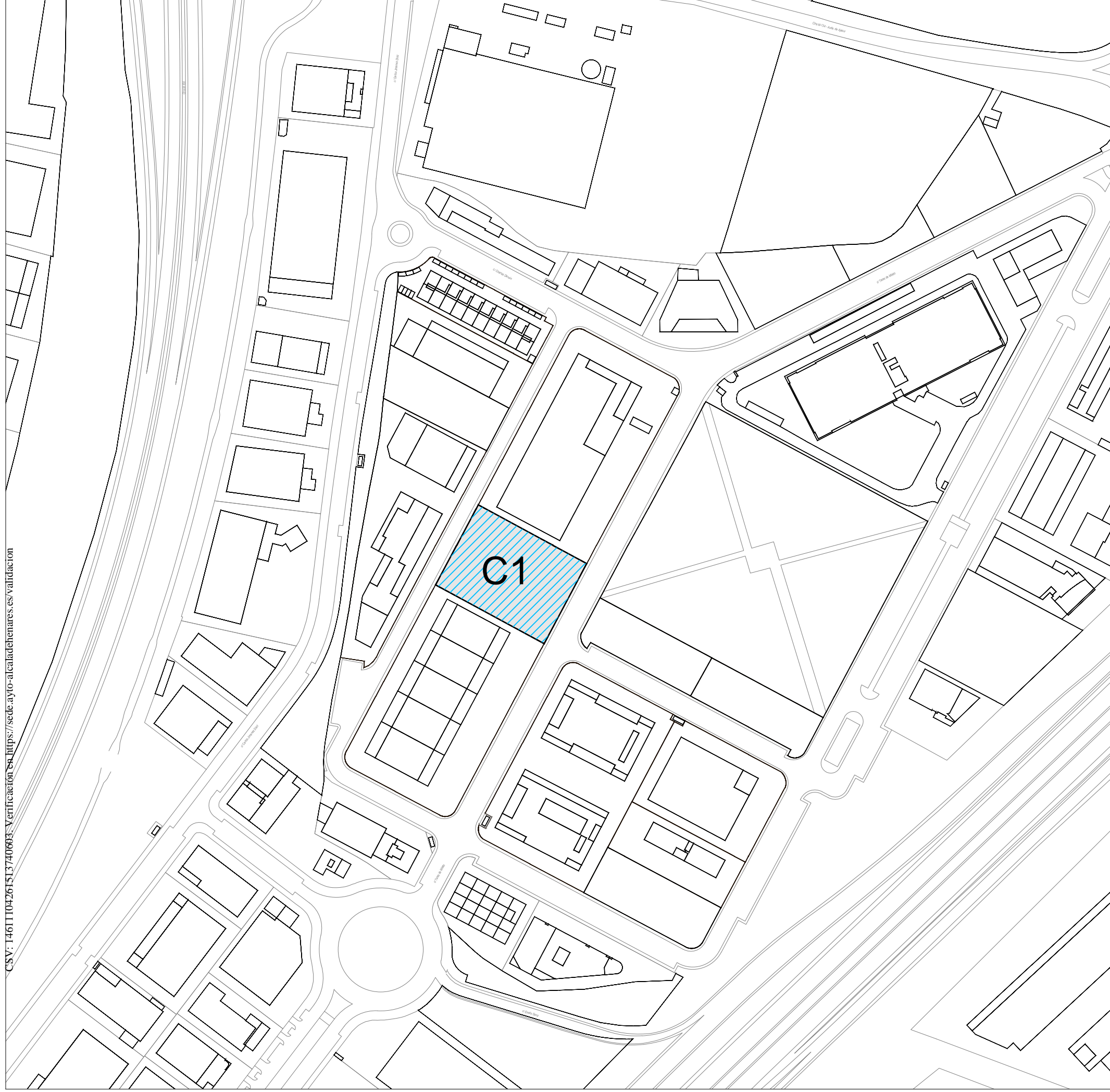
REDACTADO POR: SERV. TEC. PLANEAM.

FECHA EDICIÓN: MAYO 2023

TRAZADO POR: SERV. TOPOGRAFÍA



CSV: 1461104261513740603 - Verificación en <https://sede.ayto-alcaldenhena.es/validacion>



LEYENDA

- PARCELA C1
- ÁMBITO DE ACTUACIÓN DEL PLAN ESPECIAL

PLAN ESPECIAL DE EQUIPAMIENTO RELATIVO A LA PARCELA C1 DEL SECTOR 30C DE ALCALÁ DE HENARES

FIRMADO POR:

TÍTULO DEL PLANO:

ÁMBITO DE ACTUACIÓN

ESCALA:

1/2.500

FECHA EDICIÓN:

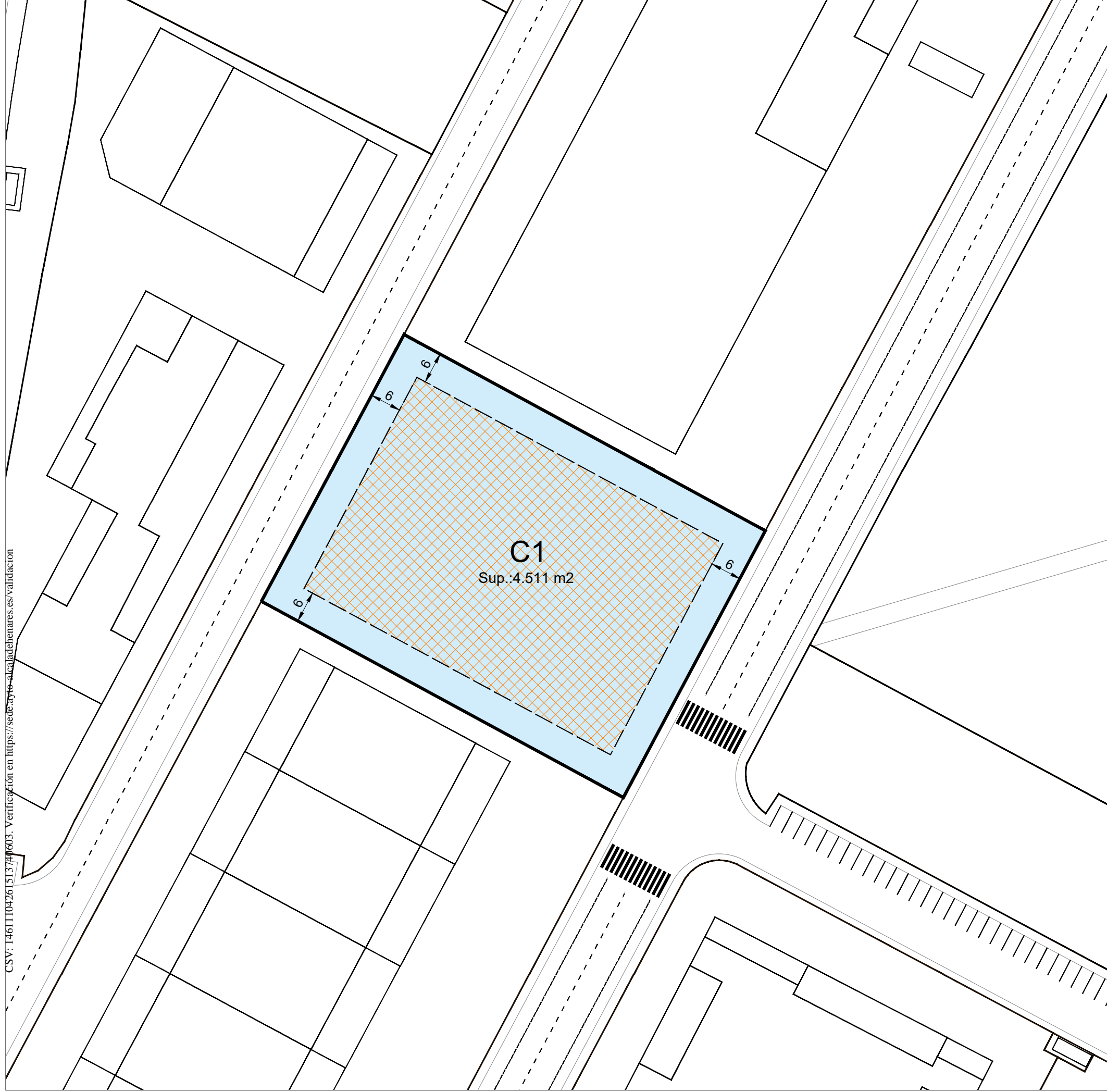
MAYO 2023

TRAZADO POR:

SERV. TOPOGRAFÍA

Nº DE PLANO:

0.01



LEYENDA

- PARCELA C1
- ZOU C1- EQUIPAMIENTOS Y SERVICIOS
- ÁREA DE MOVIMIENTO DE LA EDIFICACIÓN
- RETRANQUEO (6m. a todos los linderos)

PLAN ESPECIAL DE EQUIPAMIENTO RELATIVO A LA PARCELA C1 DEL SECTOR 30C DE ALCALÁ DE HENARES

FIRMADO POR:

TÍTULO DEL PLANO:

CONDICIONES URBANÍSTICAS

Nº DE PLANO:

0.02

ESCALA:

1/750

FECHA EDICIÓN:

MAYO 2023

REDACTADO POR:

SERV. TEC. PLANEAM.

TRAZADO POR:

SERV. TOPOGRAFÍA

JAIMÉ ALONSO_ ARQUITECTO MUNICIPAL

