










-  Delimitación del Área Homogénea
-  Espacios libres y zonas verdes: 2.294,74 m<sup>2</sup>
-  Equipamientos sociales: 401,00 m<sup>2</sup>
-  Infraestructuras energéticas: 63,96 m<sup>2</sup>
-  Vialio público: 17.083,88 m<sup>2</sup>
-  Espacios libres públicos asociados a viario: 686,49 m<sup>2</sup>
-  Parcelas previstas de manera preferente para la cesión del 10% del aprovechamiento, de cesión obligatoria al Ayuntamiento (1.065,32 m<sup>2</sup>c)
- M3 Denominación de manzana
- P2.1 Denominación de parcela

EXCMO. AYUNTAMIENTO ALCALÁ DE HENARES

PROYECTO  
**MODIFICACIÓN PUNTUAL DEL PGOU DE ALCALÁ DE HENARES EN EL ÁMBITO DE LA COLONIA DE VIVIENDAS MILITARES, DENTRO DEL POLÍGONO 22-A "ACUARTELAMIENTO PRIMO DE RIVERA"**

PLANO **PLANOS DE ORDENACIÓN DEL AH.1**  
 CESIONES DE SUELO



ESCALA **1/1000** PLANO Nº **05**  
 FECHA **Junio 2022** FORMATO **A3 Ext. (746 mm)**