

MASA DE ARBOLADO Y ARBUSTOS

VEGETACIÓN ARBUSTIVA

PRADERA

TERRENO NATURAL, LIMPIO CON MANCHAS DE VEGETACIÓN ARBUSTIVA.

DOMINIO DE FLORES, COLOR Y PLANTAS DE HOJA PERENNE

LÁMINA DE AGUA (1,30 M DE PROFUNDIDAD)

ARBOLES AISLADOS O ALINEADOS (CASTAÑOS, TILOS, ETC)

ALINEACIÓN DE ARBOLADO EN ACERAS

CAMINOS (ANCHO=2,40) Y ÁREAS DE TERRIZO DRENADAS

DEPOSITO DE AGUA Y TORRE DE PRESION

Edificio Ayuntamiento de Alcalá de Henares Ejemplar Refundido que se corresponde con el Aprobado Definitivamente en sesión plenaria de fecha 28/12/90 dentro de la modificación de las modificaciones introducidas en dicho acuerdo plenario.

Conforme, EL SECRETARIO GENERAL

Conforme, EL ARQUITECTO MUNICIPAL

DIRECTRICES ORDENACION DE ESPACIOS LIBRES

INFORMACION AVANCE A. INICIAL A. DEFINITIVA

ESCALA ORIGINAL 1/1000 ESCALA GRAFICA 0 10 20 50m

ARQUITECTO PROYECTADO

P72

MODIFICACION PLAN PARCIAL AZUQUE II - ALCALÁ DE HENARES, MADRID


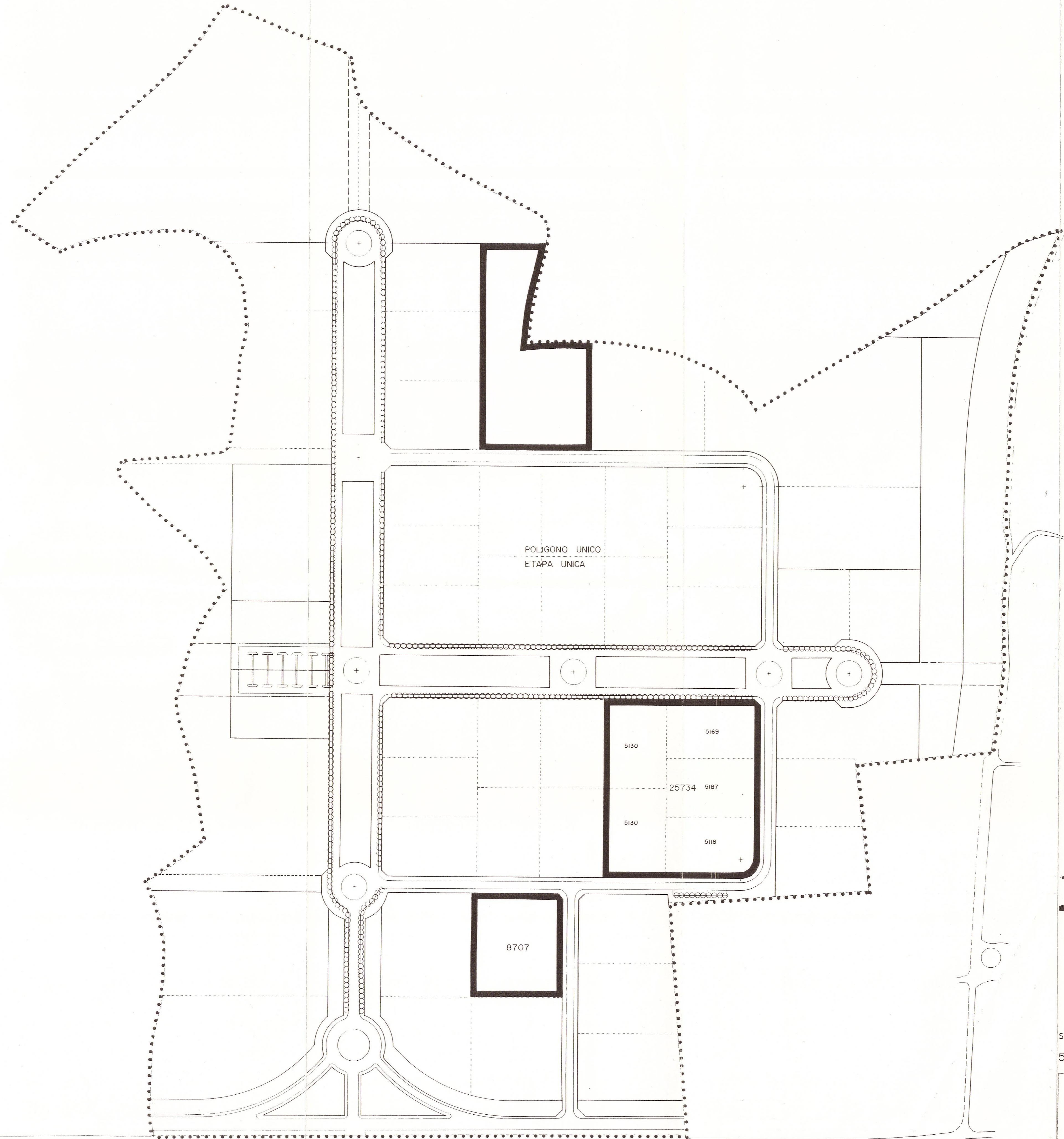
BERNARDO YNZENGA ACHA

A.2 20/01/91 20/01/91

BERNARDO YNZENGA ACHA

REVISADO EN 7/90

BERNARDO
YNZENZA ACHA



- LIMITE POLIGONO Y SECTOR
- ▬ PARCELAS DE CESION A AYUNTAMIENTO
- 25734 SUPERFICIES TOTALES (M2)
- 5187 SUPERFICIES PARCIALES (M2)

Excmo. Ayuntamiento de Alcalá de Henares
 Plenario Refundido que se corresponde con
 el Aprobado Definitivamente en sesión ple-
 naria de fecha 23-12-90, controlro-
 tación de las modificaciones requeridas en
 dicho acuerdo plenario.
 EL SECRETARIO GENERAL.

Conforme. REVISADO EN/90
 EL ARQUITECTO MUNICIPAL.

SEÑALAMIENTO DE CESIONES DE APROVECHAMIENTO
 POLIGONACION Y PLAN DE ETAPAS P8

INFORMACION AVANCE A. INICIAL A. DEFINITIVA
 ESCALA ORIGINAL 1/2000 ESCALA GRAFICA 0 20 40 100m
 ARQUITECTO PROPIEDAD

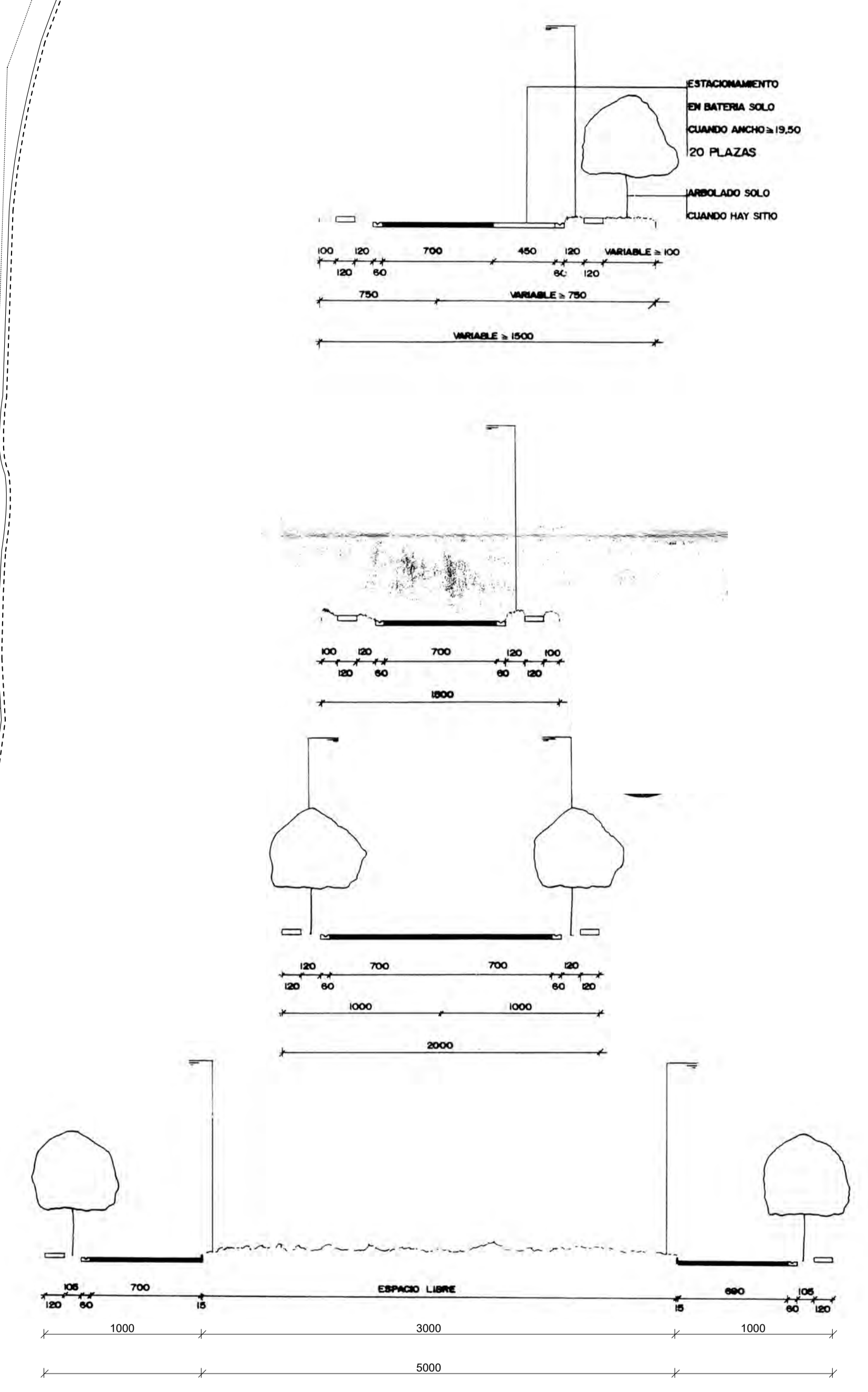
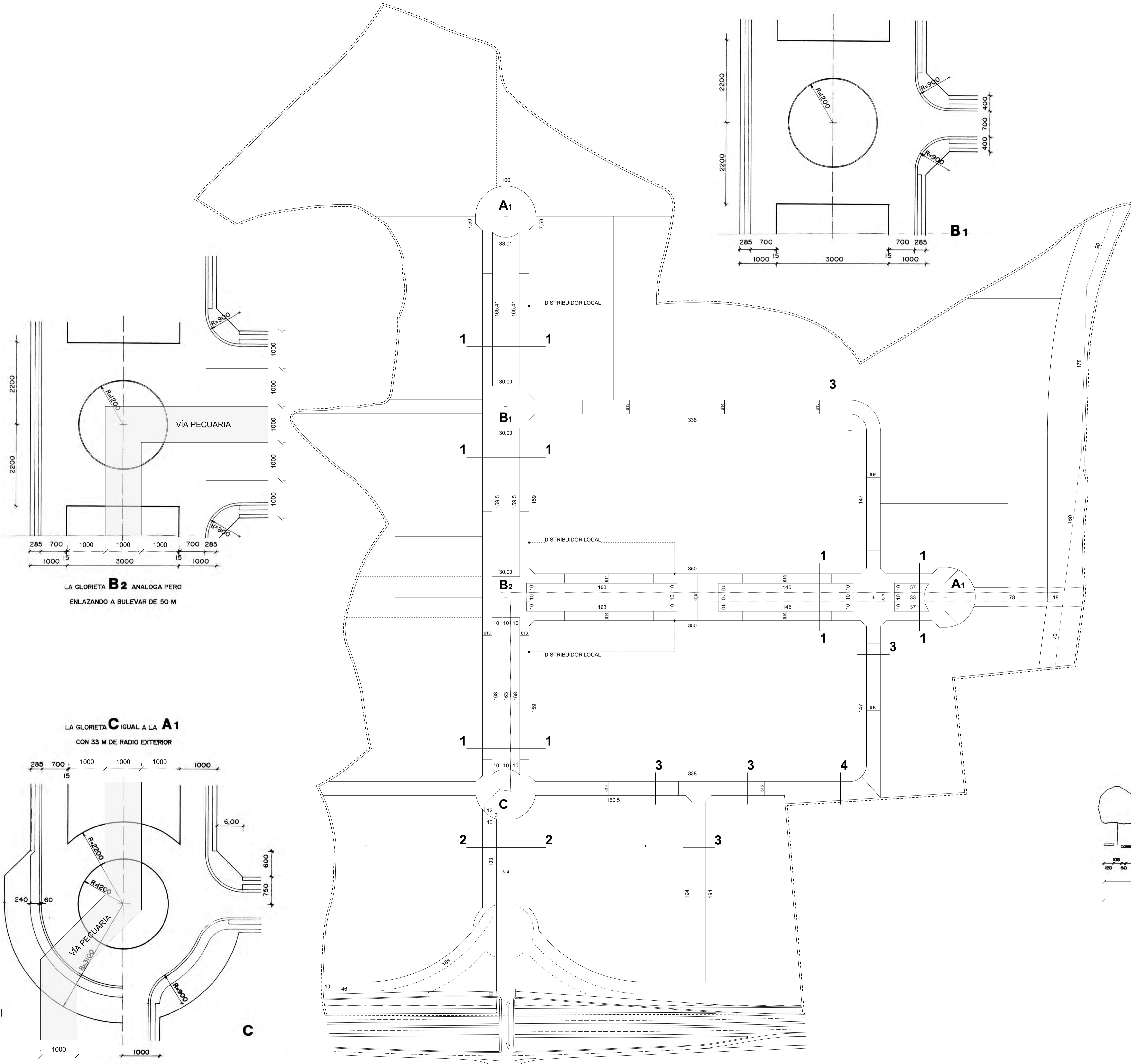
MODIFICACION PLAN PARCIAL ATQUE II ALCALA DE HENARES, MADRID

CUMPLIMIENTO DEL ART. 4.12.2 Y ANEXO O DE LAS N.S.

DISTRIBUIDORES LOCALES: LOS SEÑALADOS

VIARIO DE ACCESO: LOS DEMAS

LAS CARACTERISTICAS DE DISEÑO DEL PROYECTO DE URBANIZACIÓN SE AJUSTARAN AL ANEXO O DE LAS N.S.



MODIFICACIÓN DEL PLAN PARCIAL DEL SECTOR 46 "AZQUE II" DEL PLAN GENERAL DE ORDENACIÓN URBANA DE ALCALÁ DE HENARES

PROMOTOR: SKY (ALCALÁ) PROPCO S.L.U.

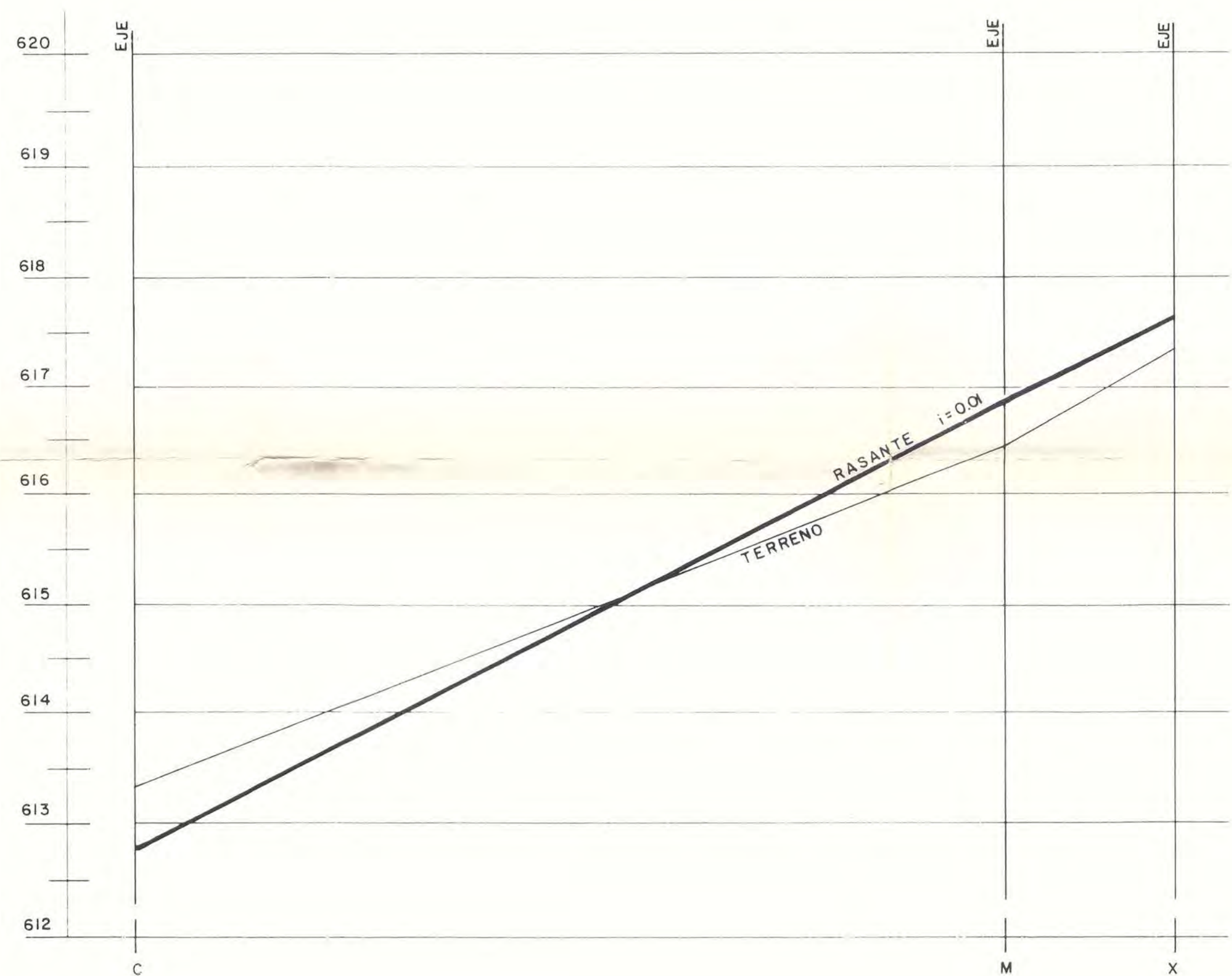
ARQUITECTO: ÁLVARO I. RÁBANO POWEDA COL. COAM 15.847

FRANCO: VIARIO, ALINEACIONES, RASANTES

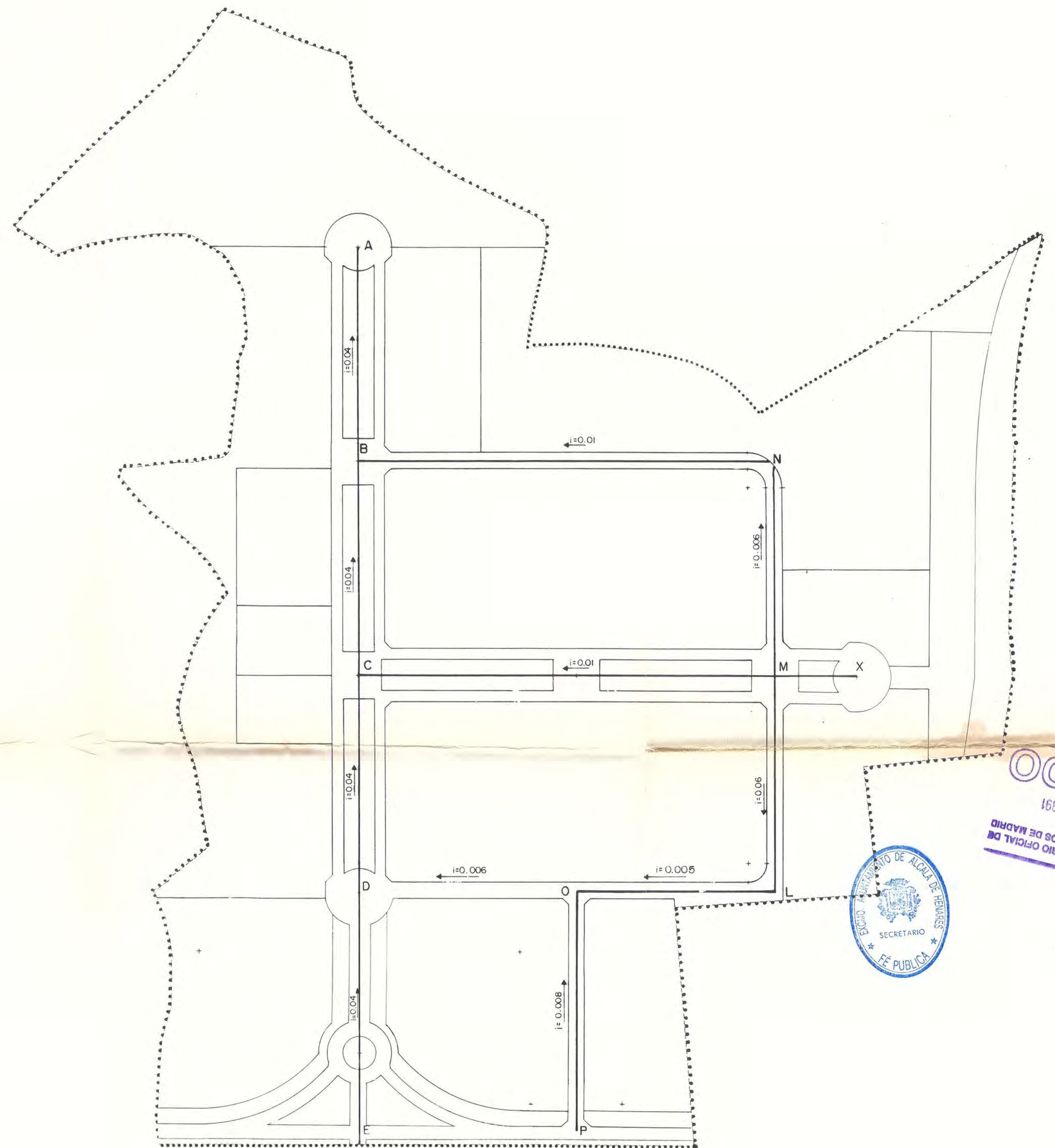
FECHA: JUN 2022 REVISIÓN: DIN/A1 FORMATO: 1/2.000 ESCALA: 0 20 40 ESCALA GRÁFICA: 100m

PLANOS DE ORDENACIÓN Nº FRANCO: P9

CSV: 14155111240422011. Verificación en <https://sede.ayto-alcaldenhares.es/validacion>



ESCALA VERTICAL: 1/40
 ESCALA HORIZONTAL: 1/2000



Excmo. Ayuntamiento de Alcalá de Henares
 Ejemplar Refundido que se corresponde con
 el Aprobado Definitivamente en sesión ple-
 naria de fecha 28-12-90, conintra-
 ductión de las modificaciones requeridas en
 dicho acuerdo plenario.
EL SECRETARIO GENERAL.
 Conforme,
EL ARQUITECTO MUNICIPAL.

BERNARDO
 YNZENGA ACHA

VIARIO, PERFILES (I)

INFORMACION AVANCE A. INICIAL A. DEFINITIVA

ESCALA ORIGINAL: 1/40 1/2000 ESCALA GRAFICA: 1/20 1/40 1/100m

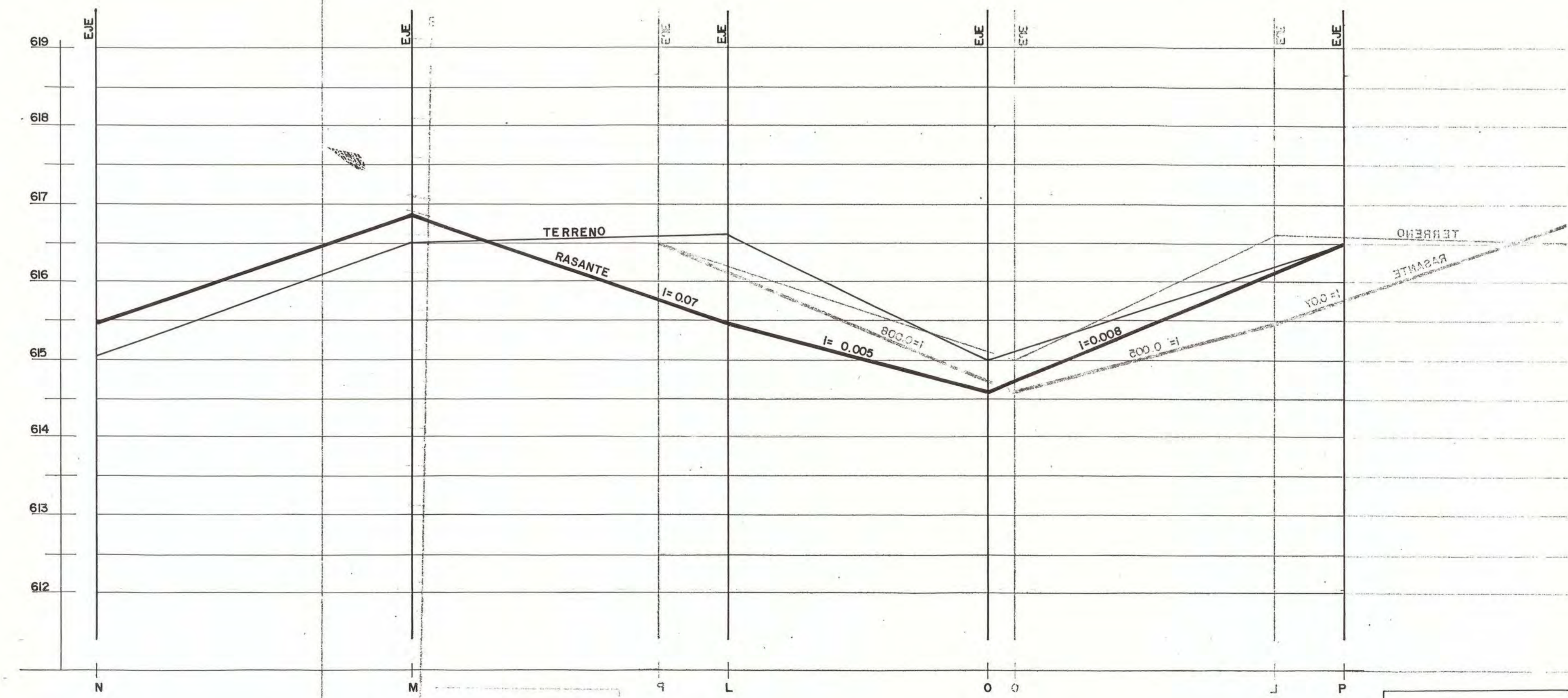
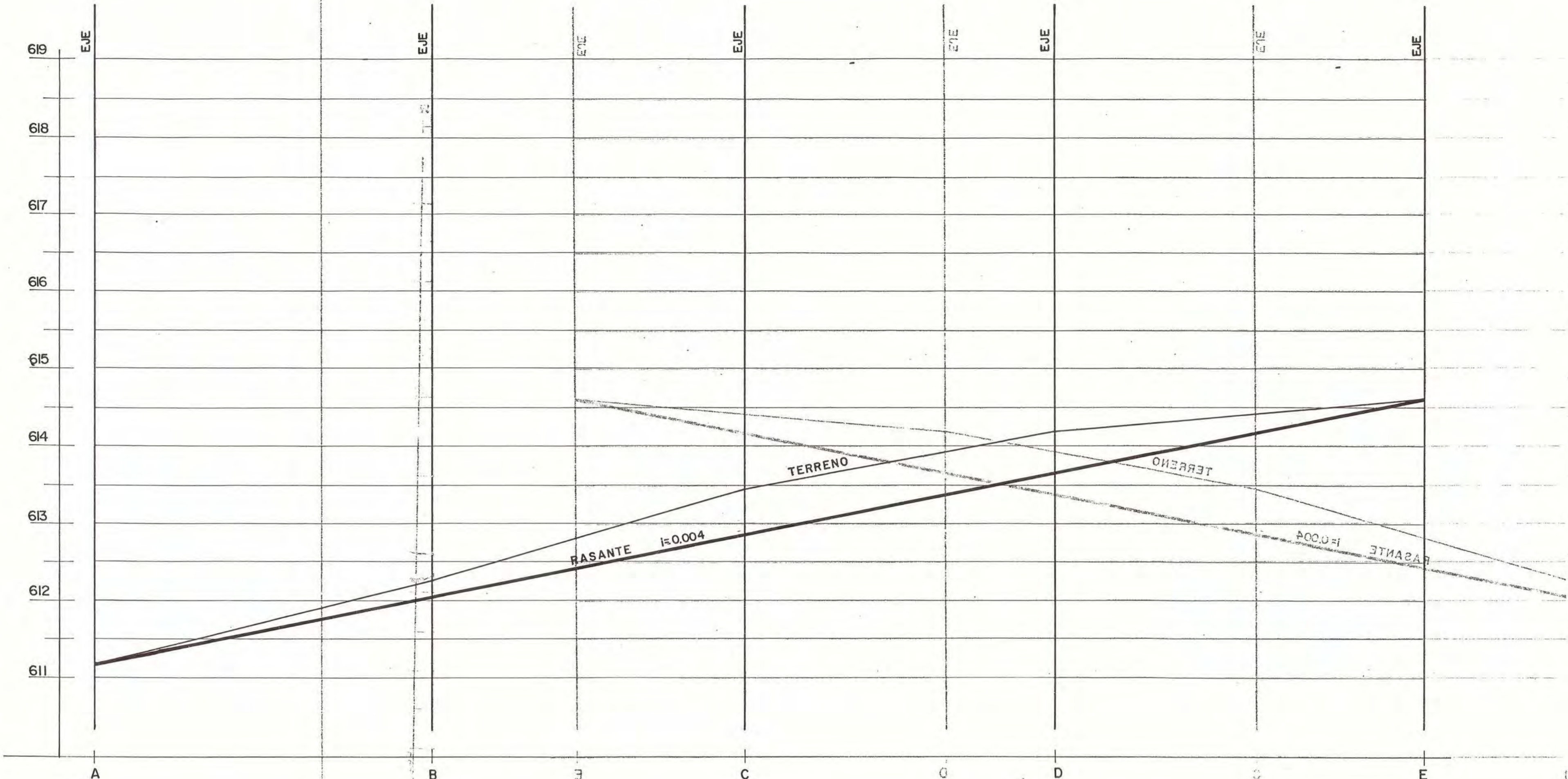
ARQUITECTO: *[Signature]* PROPIEDAD: *[Signature]*

MODIFICACION PLAN PARCIAL AZQUE II ALCALA DE HENARES MADRID

REVISADO EN: 90

P10

ALCALÁ DE HENARES S.A. Z-001/1989



ESCALA VERTICAL: 1/40
ESCALA HORIZONTAL: 1/2000

ESCALA VERTICAL: 1/40
ESCALA HORIZONTAL: 1/2000

BERNARDO
YNZENGA ACHA

BERNARDO
YNZENGA ACHA



Excmo. Ayuntamiento de Alcalá de Henares
Ejemplar Refundido que se corresponde con
el Aprobado Definitivamente en sesión ple-
naria de fecha 28-12-90, con in-
tervención de las modificaciones requeridas en
dicho acuerdo plenario.
EL SECRETARIO GENERAL.
Conforme,
EL ARQUITECTO MUNICIPAL.

VIARIO, PERFILES (2)

INFORMACION AVANCE A. INICIAL A. DEFINITIVA

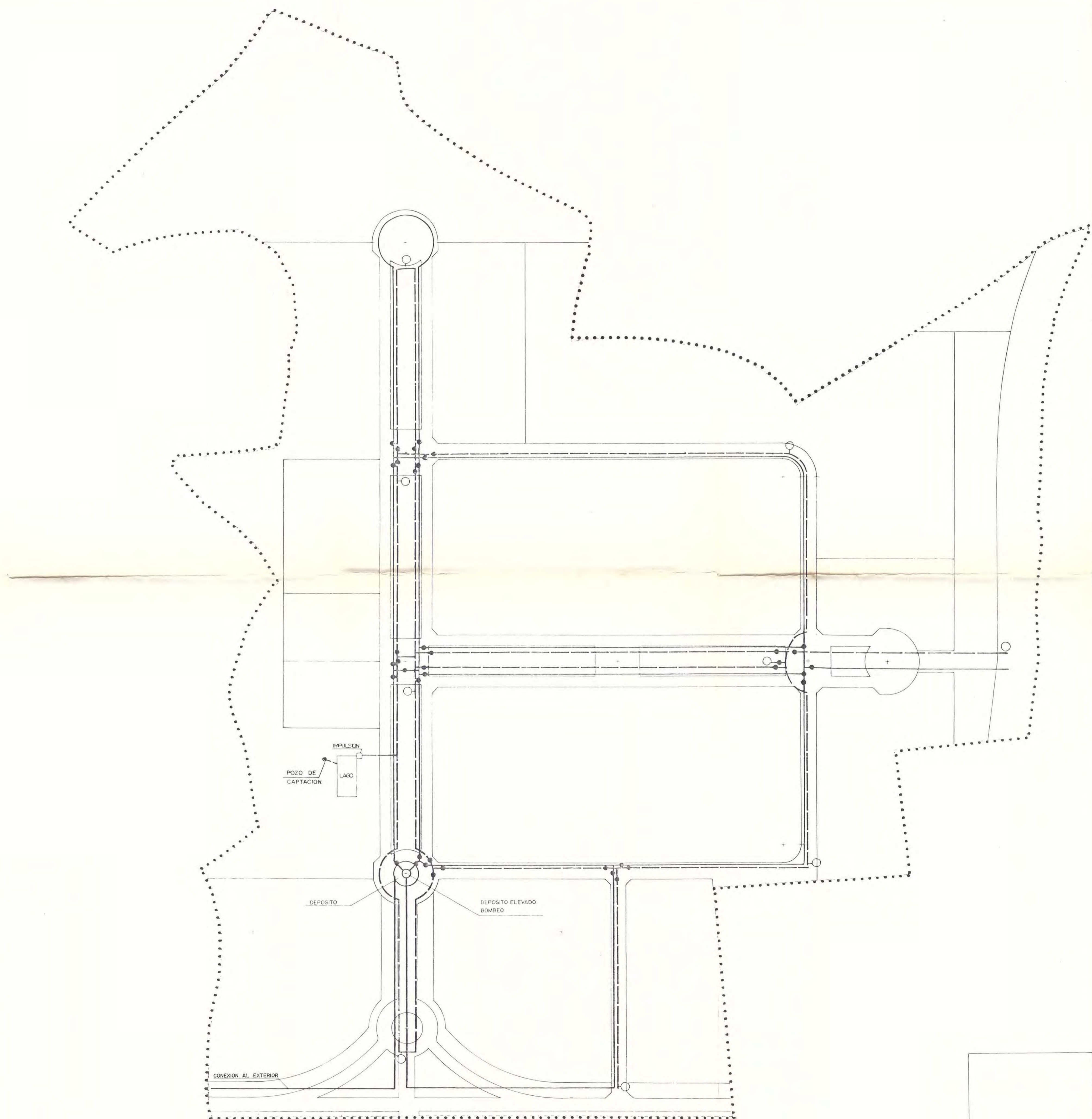
ESCALA ORIGINAL 1/2000 1/40 ESCALA GRAFICA 0 20 40 100m

ARQUITECTO: *[Signature]* PROPIEDAD: *[Signature]*

MODIFICACION PLAN PARCIAL AZQUE II ALCALA DE HENARES MADRID

REVISADO EN/90

P11



SIMBOLOGIA

- AGUA POTABLE (Ø 150)
- RIEGO E HIDRANTES (Ø 100)
- VALVULA
- HIDRANTE



VISADO
21 MAR 1991
COLEGIO OFICIAL DE ARQUITECTOS DE MADRID

Excmo. Ayuntamiento de Alcalá de Henares
Ejemplar Refundido que se corresponde con
el Aprobado Definitivamente en sesión plene-
naria de fecha 28-12-90 con intro-
ducción de las modificaciones requeridas en
dicho acuerdo plenario.
EL SECRETARIO GENERAL
[Signature]
Conforme.
EL ARQUITECTO MUNICIPAL

REVISADO MAR/90
REVISADO EN/90

RED DE RIEGO E HIDRANTE
RED ABASTECIMIENTO DE AGUA

INFORMACION AVANCE A INICIAL A DEFINITIVA

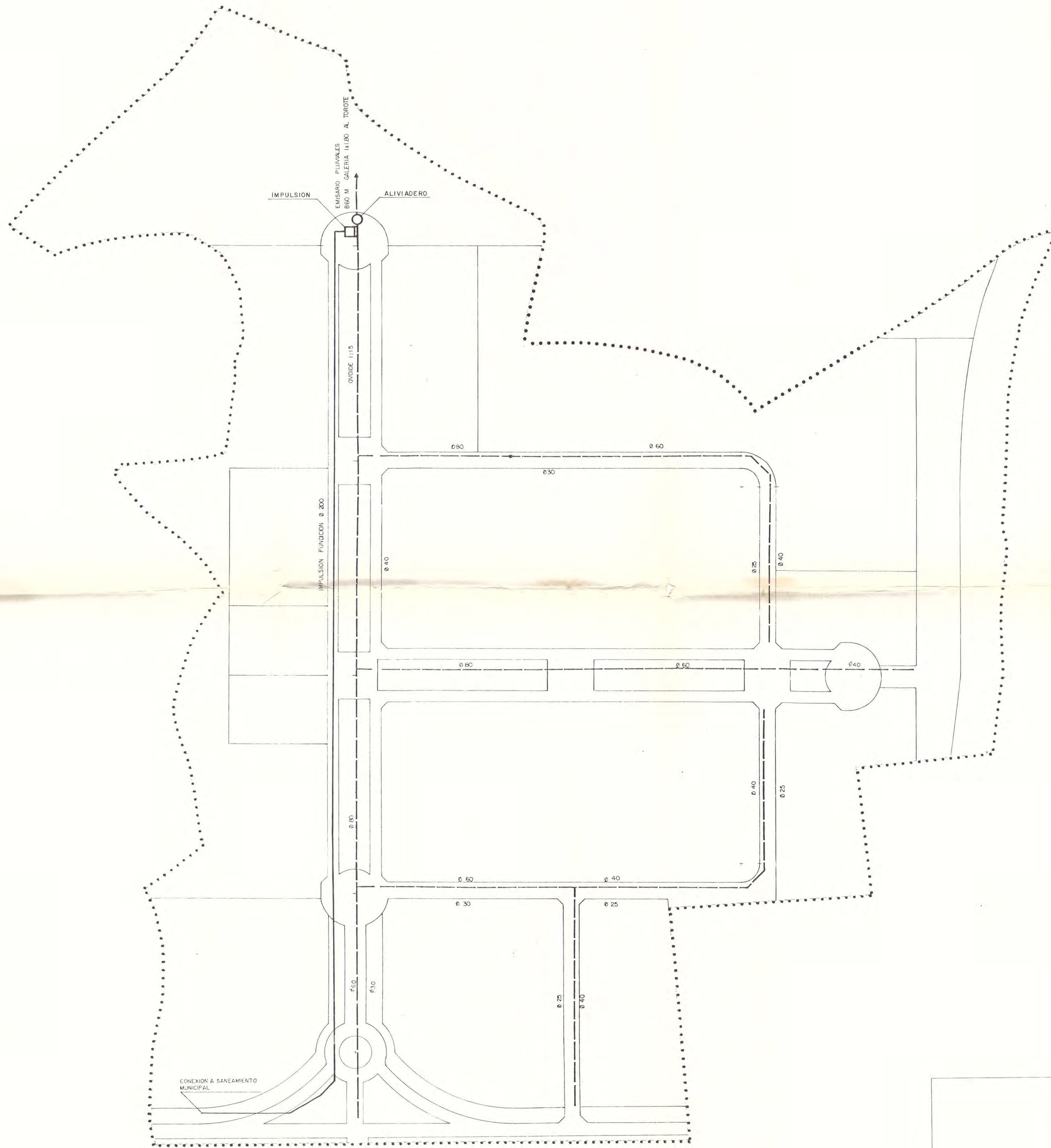
ESCALA ORIGINAL 1/2000 ESCALA GRAFICA 0 20 40 100m

ARQUITECTO *[Signature]* PROPIEDAD *[Signature]*

MODIFICACION PLAN PARCIAL AZQUE II ALCALA DE HENARES MADRID

P12

BERNARDO
YNZENGA ACHA



SIMBOLOGIA
 ——— IMPULSION
 - - - - - RECORRIDO DE COLECTORES



VISADO
 21 MAR. 1991
 ARQUITECTOS DE MADRID

Excmo. Ayuntamiento de Alcalá de Henares
 Ejemplar Refundido que se corresponde con el Aprobado Definitivamente en sesión plenaria de fecha 28-12-90, con introducción de las modificaciones requeridas en dicho acuerdo plenario.
EL SECRETARIO GENERAL,
[Signature]
EL ARQUITECTO MUNICIPAL,
[Signature]

REVISADO MAR/90
 REVISADO EN/90

BERNARDO YNZENGA ACHA

RED DE SANEAMIENTO

INFORMACION AVANCE A. INICIAL A. DEFINITIVA

ESCALA ORIGINAL 1/2000 ESCALA GRAFICA 0 20 40 100m

ARQUITECTO *[Signature]* PROPIEDAD *[Signature]*

MODIFICACION PLAN PARCIAL AZÚQUE II ALCALÁ DE HENARES MADRID

P13
 AYUNTAMIENTO DE ALCALÁ DE HENARES
 MADRID
 6800/1989