




- ISM  CESION SUPRAMUNICIPAL RED DE INFRAESTRUCTURAS, RED SUPRAMUNICIPAL
- RSM  CESION SUPRAMUNICIPAL RED DE VIVIENDAS PUBLICAS O DE INTEGRACION SOCIAL, RED SUPRAMUNICIPAL

Diligencia. Ejemplar convalidado al Pleno del Ayuntamiento en sesión celebrada el día 21 de septiembre del 2021, habiéndose acordado la ratificación de la Aprobación Provisional de 2021, habiéndose acordado la Plan de Sectorización del Suelo 115-A del P.O.S.U. comprensivo de las submunicipaciones requeridas conforme con la Proposición de la Dirección General de Urbanismo de fecha 28 de mayo de 2019, y su remisión al órgano competente de la Comunidad de Madrid para su Aprobación Definitiva.

Alcalá de Henares, a 20 de septiembre de 2021
El Secretario General del Distrito de la Asesoría Jurídica

[Handwritten signature]

APROBADO POR ORDEN DEL CONSEJO DE GESTIÓN DEL TERRITORIO URBANÍSTICO DE MADRID, EN SU REUNIÓN DEL DÍA 30.8.05
MATERIA: 115-A
EJEMPLAR QUE SE ENTREGA AL SERVIDOR QUE REGISTRA EL PLAN DE SECTORIZACIÓN
IPD1 - PROYECTO URBANÍSTICO DE 19 DE 1999



SUPERFICIE TOTAL DEL SECTOR 984.321.62m2

BD

GESTIONA



CONSORCIO URBANISTICO
Comunidad de Madrid
Ayuntamiento de Alcalá de Henares

DOCUMENTO PARA APROBACION DEFINITIVA

intecsa-harsa, s.a.

PLAN DE SECTORIZACION CON DETERMINACIONES PORMENORIZADAS DEL SECTOR 115-A "ESPARTALES NORTE" ALCALA DE HENARES, MADRID

AREAS REMITIDAS A DESARROLLO MEDIANTE PLAN ESPECIAL	1:3000	04 05 00
ALCALA DE HENARES	11-ABRIL-2005	
CONSORCIO URBANISTICO "ESPARTALES NORTE"	32323	P-18