





Diligencia.- Ejemplar sometido al Pleno del Ayuntamiento en sesión celebrada el día 21 de septiembre de 2021, habiéndose acordado la ratificación de la Aprobación Provisional de la Modificación Parcial del Plan de Sectorización del Sector 115-A del P.O.U., comprensivo de las subvariantes requeridas conforme con la Resolución de la Dirección General de Urbanismo de fecha 28 de mayo de 2019, y su ratificación al órgano competente de la Comunidad de Madrid para su Aprobación Definitiva.

Alcalde de Henares, a 26 de octubre de 2021
El Secretario General del Plan y de la Asesoría Jurídica



BD

VEREDA DEL PUENTE DE ZULEMA A CAMARMA, ANCHURA: 20,58m.

 CONSORCIO URBANÍSTICO Comunidad de Madrid Ayuntamiento de Alcala de Henares		 ARPEGIO CONSEJERÍA DE PRESIDENCIA Comunidad de Madrid	
GESTIONA:			
DOCUMENTO PARA APROBACION DEFINITIVA			
PLAN DE SECTORIZACIÓN CON DETERMINACIONES PORMENORIZADAS DEL SECTOR 115-A "ESPARTALES NORTE" ALCALA DE HENARES. MADRID			
 intecsa-inarsa, s.a.	TÍTULO: INFRAESTRUCTURAS EXISTENTES VIAS PECUARIAS	ESCALA: 1:3000	FECHA: 04-05/00
	LOCALIDAD: ALCALA DE HENARES	FECHA: 11-ABRIL 2005	PLAN Nº: I-11
ORGANISMO: CONSORCIO URBANÍSTICO "ESPARTALES NORTE"	IDENTIFICACIÓN: 32323	FECHA: 11-ABRIL 2005	PLAN Nº: I-11