









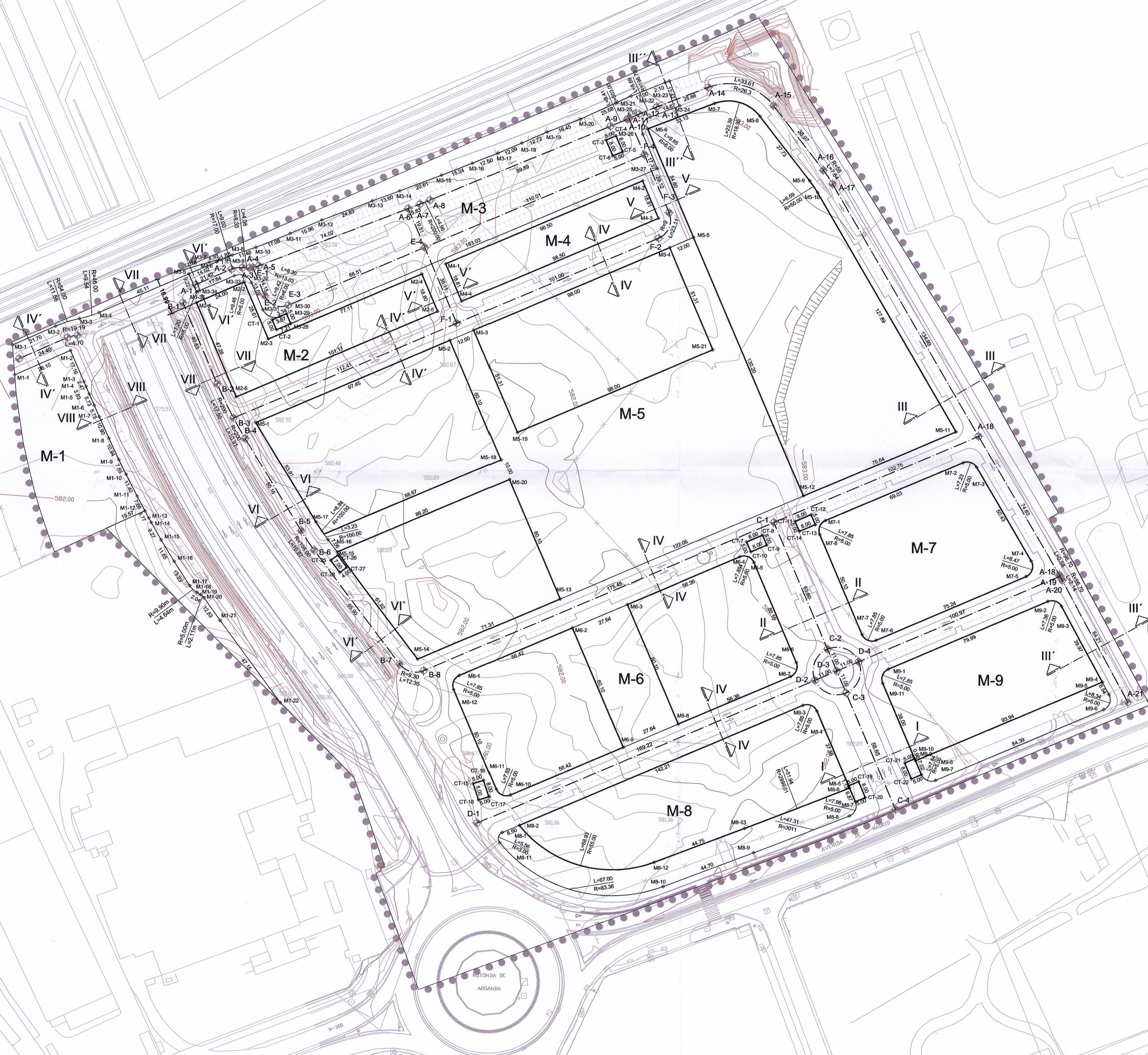


SIGNOS CONVENCIONALES

-  **PP** LÍMITE DEL ÁMBITO TERRITORIAL DEL ÁMBITO DE ACTUACIÓN UE-2A
SUPERFICIE DEL ÁMBITO: 140.906 m²s
-  **ALINEACIÓN**
-  **LINEA LÍMITE DE USO**
-  **EJE DE RASANTE**
-  **A-20** PUNTO DE CRUCE, CAMBIO DE ALINEACIÓN O PUNTO DE INFLEXIÓN
-  **R=648.95** RADIO DE LA CURVA EN METROS
-  **20.00** COTAS EN METROS
-  **SECCIÓN TRANSVERSAL**
-  **M-4** NUMERO DE IDENTIFICACION DE MANZANA
-  **CARRIL BICI**



Excmo. Ayuntamiento de Alcalá de Henares
 APROBADO DEFINITIVAMENTE EN
 SESIÓN PLENARIA DE FECHA
 14 de ABRIL 2007, de 20.....
 El Secretario General,

[Handwritten signature]



**PLAN PARCIAL DE REFORMA INTERIOR
 DEL ÁMBITO DE ACTUACIÓN
 UE-2A "PUERTA DE MADRID"**

SITUACIÓN: ALCALÁ DE HENARES	
PROMOTOR: AURENTIA PLAZA S.A.	
PLANO Nº: OP-03	TÍTULO DEL PLANO: ALINEACIONES Y RASANTES.
FECHA: ENERO 2007	ESCALA: 1 / 1.000
EQUIPO REDACTOR: PLARQUIN CONSULTORES S.L.	CONFORME EL PROMOTOR: <i>[Signature]</i>
DIRECTOR DEL EQUIPO REDACTOR: ALEJANDRO ARCA NAVEIRO ARQUITECTO	

